

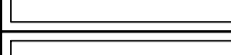






Условные обозначения	
Границы	
	Граница проекта планировки
	Проектируемые красные линии
	Улично-дорожная сеть
	Проектируемый мост
	Названия существующих улиц
	Названия проектных улиц
	Поворотные точки красных линий

				Заголовок: ПК Утверждаю инвестиционно-стратегическое управление		Заказ №: 9291/2016	
				<b>9291 - ГМ</b>			
				Республика Татарстан Невьямевский муниципальный район			
				Проект планировки территории и инженерной сетей застройки, в том числе планировки территории и инженерных сетей в мкр. IV, VII и VIII Казань, Россия			
				Стадия		Листов	
				П		2 1	
				Разбивочный чертеж границ площадей М.1: 2000			
				ГУП "Татинвесттрансдизпроект"			